



ประกาศสำนักงานคณะกรรมการการเลือกตั้งประจำจังหวัดเชียงใหม่
เรื่อง รูปแบบการแบ่งเขตเลือกตั้งสมาชิกสภาผู้แทนราษฎรแบบแบ่งเขตเลือกตั้ง
ของจังหวัดเชียงใหม่ (เพิ่มเติม)

ตามที่สำนักงานคณะกรรมการการเลือกตั้งประจำจังหวัดเชียงใหม่ได้ประกาศรูปแบบแบ่งเขตเลือกตั้งสมาชิกสภาผู้แทนราษฎรแบบแบ่งเขตเลือกตั้ง ของจังหวัดเชียงใหม่ ประกาศ ณ วันที่ ๓ กุมภาพันธ์ ๒๕๖๖ และสำนักงานคณะกรรมการการเลือกตั้ง ได้แจ้งให้สำนักงานคณะกรรมการการเลือกตั้งประจำจังหวัดเชียงใหม่ ดำเนินการจัดทำรูปแบบการแบ่งเขตเลือกตั้ง เพิ่มเติม นั้น

อาศัยอำนาจตามความในข้อ ๓ ของประกาศคณะกรรมการการเลือกตั้ง เรื่อง การแบ่งเขตเลือกตั้งสมาชิกสภาผู้แทนราษฎร พ.ศ. ๒๕๖๖ จึงประกาศรูปแบบการแบ่งเขตเลือกตั้งสมาชิกสภาผู้แทนราษฎรแบบแบ่งเขตเลือกตั้ง จังหวัดเชียงใหม่ (เพิ่มเติม) เพื่อรับฟังความคิดเห็นของพรรคการเมืองและประชาชนในจังหวัดเชียงใหม่ ดังต่อไปนี้

๑. รูปแบบการแบ่งเขตเลือกตั้งสมาชิกสภาผู้แทนราษฎรแบบแบ่งเขตเลือกตั้ง จังหวัดเชียงใหม่ (เพิ่มเติม) จำนวน ๓ รูปแบบ ตามเอกสารและแผนที่แนบท้ายประกาศฉบับนี้

๒. พรรคการเมืองพรรคใดหรือประชาชนผู้ใด มีข้อคิดเห็นหรือข้อเสนอแนะเกี่ยวกับรูปแบบการแบ่งเขตเลือกตั้งสมาชิกสภาผู้แทนราษฎรแบบแบ่งเขตเลือกตั้ง จังหวัดเชียงใหม่ ให้แสดงความคิดเห็น หรือข้อเสนอแนะต่อผู้อำนวยการการเลือกตั้งประจำจังหวัดเชียงใหม่ ภายในระยะเวลา ๑๐ วัน นับแต่วันปิดประกาศ (ระหว่างวันที่ ๗-๑๖ กุมภาพันธ์ ๒๕๖๖) โดยจัดส่งความคิดเห็นหรือข้อเสนอแนะเป็นหนังสือไปยัง สำนักงานคณะกรรมการการเลือกตั้งประจำจังหวัดเชียงใหม่ ที่อยู่ ศูนย์ราชการจังหวัดเชียงใหม่ ถนนโชตนา ตำบลช้างเผือก อำเภอเมืองเชียงใหม่ จังหวัดเชียงใหม่ ๕๐๓๐๐ หรือทางโทรสารหมายเลข ๐ ๕๓๑๑ ๒๓๔๖ และ ๐ ๕๓๑๑ ๒๓๔๙ หรือทางไปรษณีย์อิเล็กทรอนิกส์ (E-mail) chiangmai@ect.go.th

๓. ในกรณีพรรคการเมือง หน่วยงานของรัฐ หรือบุคคลใด ต้องการรูปแบบการแบ่งเขตเลือกตั้งที่ปิดประกาศไว้ ให้ขอคัดสำเนาจากสำนักงานคณะกรรมการการเลือกตั้งประจำจังหวัดเชียงใหม่ โดยเสียค่าใช้จ่ายเองตามวิธีการที่สำนักงานคณะกรรมการการเลือกตั้งประจำจังหวัดเชียงใหม่กำหนด หรือสามารถดาวน์โหลดได้ที่เว็บไซต์ www.ect.go.th/chiangmai หรือทาง facebook fanpage สำนักงานคณะกรรมการการเลือกตั้งประจำจังหวัดเชียงใหม่

๔. รูปแบบการแบ่งเขตเลือกตั้งตามข้อ ๑ ปิดประกาศไว้ ณ ศาลากลางจังหวัดเชียงใหม่ สำนักงานคณะกรรมการการเลือกตั้งประจำจังหวัดเชียงใหม่ ที่ว่าการอำเภอทุกแห่ง สำนักงานเทศบาลทุกแห่ง หรือที่ทำการองค์การบริหารส่วนตำบลทุกแห่ง เผยแพร่ผ่านเว็บไซต์ www.ect.go.th/chiangmai และทาง facebook fanpage สำนักงานคณะกรรมการการเลือกตั้งประจำจังหวัดเชียงใหม่

จึงประกาศให้ทราบโดยทั่วกัน

ประกาศ ณ วันที่ ๗ เดือน กุมภาพันธ์ พ.ศ. ๒๕๖๖

(นายพนตล สุยะ)

ผู้อำนวยการการเลือกตั้งประจำจังหวัดเชียงใหม่

การแบ่งเขตเลือกตั้ง

จำนวนราษฎรในแต่ละเขตเลือกตั้งของจังหวัดเชียงใหม่

จำนวนราษฎรทั้งหมด ๑,๗๙๒,๔๗๔ คน

จำนวนเฉลี่ยราษฎรต่อสมาชิกสภาผู้แทนราษฎร ๑ คนในจังหวัดเชียงใหม่ เท่ากับ ๑๖๒,๙๕๒ คน

รูปแบบที่ ๔

เขตเลือกตั้งที่	พื้นที่ประกอบด้วย (อำเภอ , ตำบล)	จำนวนราษฎรในเขตเลือกตั้ง (คน)	ผลต่างจากจำนวนเฉลี่ยราษฎรต่อ ส.ส. ๑ คนในจังหวัด	คิดเป็นร้อยละ	หมายเหตุ
๑	๑. เมืองเชียงใหม่		๔๓๔	๐.๒๗	
	๑.๑ ช้างเผือก	๒๔,๓๓๖			
	๑.๒ สันผีเสื้อ	๑๒,๔๔๒			
	๑.๓ ป่าตัน	๑๐,๑๗๗			
	๑.๔ ป่าแดด	๑๙,๓๖๐			
	๑.๕ สุเทพ	๒๗,๗๗๔			
	๑.๖ ช้างคลาน	๑๒,๗๔๗			
	๑.๗ ช้างม่อย	๗,๑๑๔			
	๑.๘ หายยา	๑๑,๖๓๑			
	๑.๙ พระสิงห์	๖,๑๔๖			
	๑.๑๐ ศรีภูมิ	๑๑,๙๒๘			
	๑.๑๑ แม่เหียะ	๑๙,๗๓๑			
		รวม			
๒	๑. สारภี	๘๙,๖๑๐	๔,๙๑๘	๓.๐๒	
	๒. เมืองเชียงใหม่				
	๒.๑ ฟ้ายาม	๗,๙๓๔			
	๒.๒ หนองหอย	๑๓,๗๙๒			
	๒.๓ ท่าศาลา	๑๒,๗๐๓			
	๒.๔ หนองป่าครั่ง	๘,๙๔๔			
	๒.๕ วัดเกต	๑๗,๖๑๔			
	๓. สันกำแพง				
	๓.๑ บวกค้ำ	๘,๖๗๘			
	๓.๒ สันกลาง	๘,๕๙๕			
		รวม			

เขต เลือกตั้งที่	พื้นที่ประกอบด้วย (อำเภอ , ตำบล)	จำนวนราษฎร ในเขตเลือกตั้ง (คน)	ผลต่างจาก จำนวนเฉลี่ย ราษฎร ต่อ ส.ส. ๑ คน ในจังหวัด	คิดเป็นร้อยละ	หมายเหตุ
๓	๑. ดอยสะเก็ด	๗๖,๖๐๕	๖,๘๗๐	๔.๒๒	
	๒. แม่ฮอน	๒๐,๙๓๗			
	๓. สันกำแพง				
	๓.๑ สันกำแพง	๑๗,๖๕๑			
	๓.๒ ร้องวัวแดง	๕,๖๔๔			
	๓.๓ แซ่ข้าง	๗,๗๓๗			
	๓.๔ ออนใต้	๕,๓๕๓			
	๓.๕ แม่ปูด้า	๖,๐๑๓			
	๓.๖ ห้วยทราย	๕,๙๓๓			
	๓.๗ ทรายมูล	๔,๐๖๐			
	๓.๘ ดั้นเปา	๑๙,๘๘๙			
	รวม	๑๖๙,๘๒๒			
	๔	๑. สันทราย			
๒. แม่ริม					
๒.๑ ดอนแก้ว		๑๖,๑๘๒			
๒.๒ แม่เสา		๖,๖๕๒			
รวม		๑๖๕,๖๐๒			

เขต เลือกตั้งที่	พื้นที่ประกอบด้วย (อำเภอ , ตำบล)	จำนวนราษฎร ในเขตเลือกตั้ง (คน)	ผลต่างจาก จำนวนเฉลี่ย ราษฎร ต่อ ส.ส. ๑ คน ในจังหวัด	คิดเป็นร้อยละ	หมายเหตุ
๕	๑. สะเมิง	๒๓,๖๔๘	-๑,๗๐๘	-๑.๐๕	
	๒. กัลยาณวิวัฒนา	๑๒,๙๒๕			
	๓. แม่ริม				
	๓.๑ ริมเหนือ	๖,๖๔๑			
	๓.๒ สันโป่ง	๑๐,๘๕๔			
	๓.๓ ขี้เหล็ก	๗,๕๐๙			
	๓.๔ สะลวง	๔,๘๓๙			
	๓.๕ ห้วยทราย	๔,๘๖๘			
	๓.๖ แม่แรม	๙,๙๕๒			
	๓.๗ โป่งแยง	๑๑,๓๕๒			
	๓.๘ ริมใต้	๘,๔๒๓			
	๓.๙ เหมือนแก้ว	๖,๗๙๓			
	๔. แม่แตง				
	๔.๑ แม่แตง	๔,๙๔๐			
	๔.๒ สันมหาพน	๖,๓๕๘			
	๔.๓ ขี้เหล็ก	๑๑,๔๘๓			
	๔.๔ สบเปิง	๗,๖๓๓			
	๔.๕ สันป่ายาง	๕,๒๙๖			
	๔.๖ ป่าแป้	๖,๑๔๗			
	๔.๗ เมืองกาย	๑,๖๘๘			
	๔.๘ บ้านช้าง	๔,๒๘๒			
๔.๙ กัดช้าง	๕,๖๑๓				
รวม	๑๖๑,๒๔๔				
๖	๑. เชียงดาว	๑๐๑,๓๒๖	-๗,๓๒๗	-๔.๕	
	๒. เวียงแหง	๕๔,๒๙๙			
	รวม	๑๕๕,๖๒๕			

เขต เลือกตั้งที่	พื้นที่ประกอบด้วย (อำเภอ , ตำบล)	จำนวนราษฎร ในเขตเลือกตั้ง (คน)	ผลต่างจาก จำนวนเฉลี่ย ราษฎร ต่อ ส.ส. ๑ คน ในจังหวัด	คิดเป็นร้อยละ	หมายเหตุ
๗	๑. พริ้ว	๔๗,๔๔๑	๓,๗๑๕	๒.๒๘	
	๒. ไชยปราการ	๕๐,๘๗๑			
	๓. ผาง				
	๓.๑ แม่ข่า	๙,๔๗๙			
	๓.๒ แม่จอน	๑๖,๙๕๐			
	๓.๓ แม่คะ	๑๔,๙๓๓			
	๔. แม่แตง				
	๔.๑ ซ้อแล	๔,๒๑๒			
	๔.๒ อินทขิล	๑๓,๒๖๖			
	๔.๓ บ้านเป้า	๔,๑๗๘			
	๔.๔ แม่หอพระ	๕,๓๓๗			
	รวม	๑๖๖,๖๖๗			
๘	๑. แม่เมาะ	๗๘,๑๙๘	-๒,๙๙๗	-๑.๘๔	
	๒. ผาง				
	๒.๑ เวียง	๒๘,๔๐๐			
	๒.๒ สันทราย	๑๑,๑๓๐			
	๒.๓ แม่สูน	๑๔,๖๒๓			
	๒.๔ ม่อนปิน	๒๑,๒๘๖			
	๒.๕ โป่งน้ำร้อน	๖,๓๑๘			
	รวม	๑๕๙,๙๕๕			
๙	๑. หางดง	๙๒,๗๔๕	๓,๖๐๙	๒.๒๑	
	๒. สันป่าตอง	๗๓,๘๑๖			
	รวม	๑๖๖,๕๖๑			

เขต เลือกตั้งที่	พื้นที่ประกอบด้วย (อำเภอ , ตำบล)	จำนวนราษฎร ในเขตเลือกตั้ง (คน)	ผลต่างจาก จำนวนเฉลี่ย ราษฎร ต่อ ส.ส. ๑ คน ในจังหวัด	คิดเป็นร้อยละ	หมายเหตุ
๑๐	๑. แม่วาง	๓๒,๐๔๙	-๕,๕๖๕	-๓.๔๒	
	๒. ดอยหล่อ	๒๔,๗๖๗			
	๓. จอมทอง	๖๕,๙๓๐			
	๔. แม่แจ่ม				
	๔.๑ ช่างเคิ่ง	๑๐,๒๔๔			
	๔.๒ แม่นาจร	๑๑,๒๘๗			
	๔.๓ แม่ศึก	๑๓,๑๑๐			
	รวม	๑๕๗,๓๘๗			
๑๑	๑. อมก๋อย	๖๒,๘๗๒	-๔,๕๙๗	-๒.๘๒	
	๒. ดอยเต่า	๒๖,๙๒๑			
	๓. ฮอด	๔๒,๙๕๓			
	๔. แม่แจ่ม				
	๔.๑ บ้านทับ	๖,๕๖๕			
	๔.๒ ปางหินฝน	๗,๔๘๐			
	๔.๓ กองแขก	๖,๖๓๑			
	๔.๔ ท่าผา	๔,๙๓๓			
	รวม	๑๕๘,๓๕๕			

รูปแบบที่ ๔

เหตุผลประกอบการเสนอแนะ

ข้อดี

๑. มีพื้นที่ติดต่อกัน
๒. จำนวนราษฎรในแต่ละเขตเลือกตั้งใกล้เคียงกัน

ข้อเสีย

๑. การคมนาคมในเขตเลือกตั้งไม่สะดวก ในเขตเลือกตั้งที่ ๗
๒. แตกต่างจากรูปแบบเดิมที่ใช้ในการเลือกตั้งสมาชิกสภาผู้แทนราษฎรเป็นการเลือกตั้งทั่วไป เมื่อวันที่ ๒๔ มีนาคม ๒๕๖๒ และผู้มีสิทธิเลือกตั้งไม่มีความคุ้นเคย ในเขตเลือกตั้งที่ ๗
๓. ในเขตเลือกตั้งเดียวกันมีข้อจำกัดด้วยสภาพภูมิประเทศที่เป็นภูเขา ในเขตเลือกตั้งที่ ๗
๔. มีความแตกต่างกันของชาติพันธุ์ และชีวิตความเป็นอยู่ของราษฎร ในเขตเลือกตั้งที่ ๗
๕. การบริหารจัดการเลือกตั้งเกิดความไม่สะดวก อาจเกิดข้อผิดพลาดในการบริหารจัดการเลือกตั้งของ สำนักทะเบียนท้องถิ่น สำนักทะเบียนอำเภอ คณะอนุกรรมการประจำอำเภอ คณะกรรมการการเลือกตั้งประจำเขตเลือกตั้ง และผู้อำนวยการการเลือกตั้งประจำเขตเลือกตั้ง



การแบ่งเขตเลือกตั้งสมาชิกสภาผู้แทนราษฎร จังหวัดเชียงใหม่
ตามรัฐธรรมนูญแห่งราชอาณาจักรไทย แก้ไขเพิ่มเติม (ฉบับที่ 1) พุทธศักราช 2564

รูปแบบที่ 4

สาธารณรัฐแห่งสหภาพเมียนมา

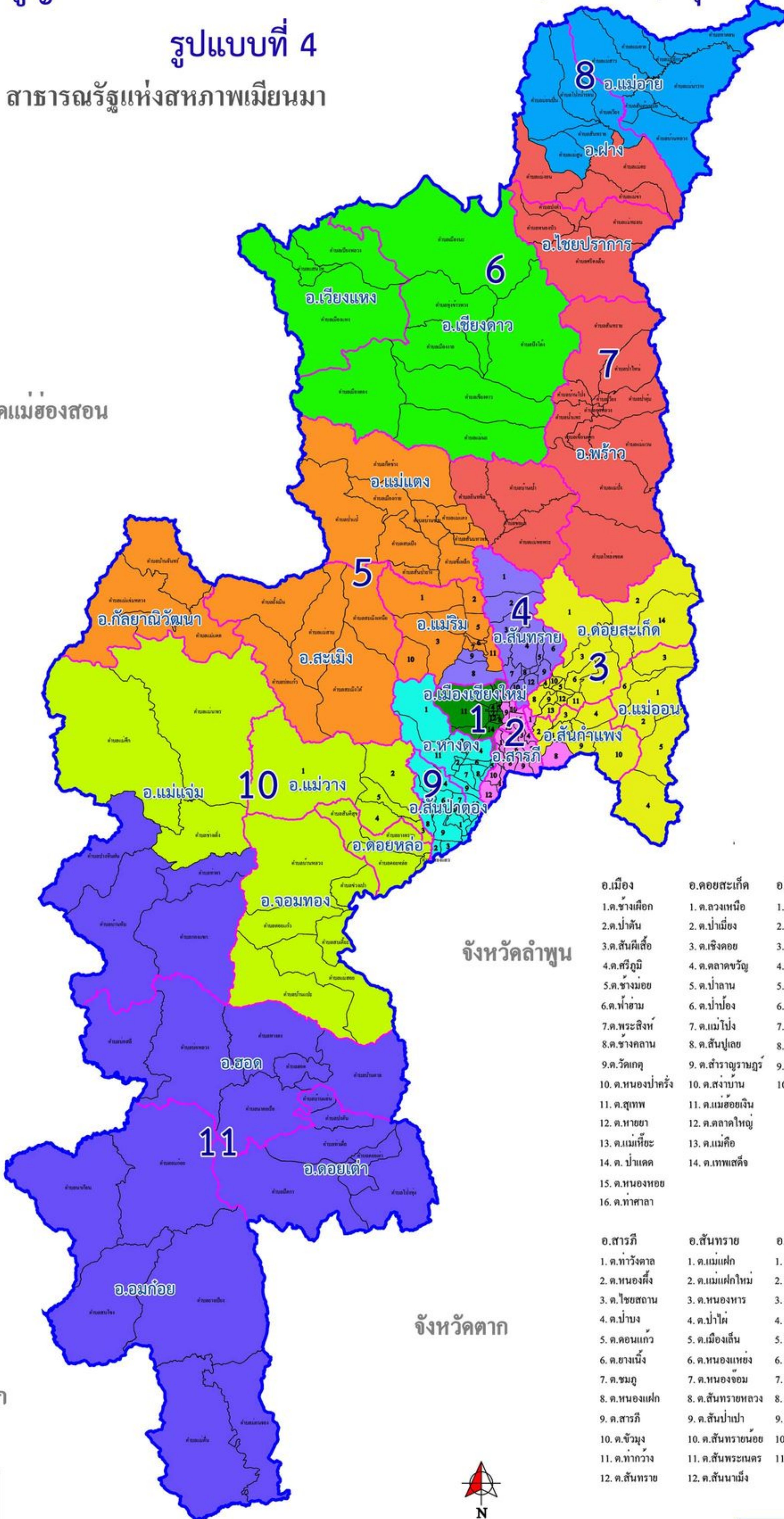
จังหวัดเชียงราย

จังหวัดแม่ฮ่องสอน

จังหวัดลำพูน

จังหวัดตาก

จังหวัดตาก



อ.เมือง	อ.ดอยสะเก็ด	อ.สันกำแพง	อ.แม่จัน	อ.สันป่าตอง
1. ด.ช้างเผือก	1. ด.ดงเหนือ	1. ด.สันกลาง	1. ด.ดอนเหนือ	1. ด.มะขามหลวง
2. ด.ป่าตัน	2. ด.ป่าเมี่ยง	2. ด.ต้นเปา	2. ด.ดอนกลาง	2. ด.ท่าวังพร้าว
3. ด.สันคี่เสือ	3. ด.เชิงค้อย	3. ด.แม่ปุกา	3. ด.ห้วยแก้ว	3. ด.แม่ก่า
4. ด.ศรีภูมิ	4. ด.ตลาดขวัญ	4. ด.ห้วยทราย	4. ด.แม่ทา	4. ด.สันกลาง
5. ด.ช้างมอญ	5. ด.ป่าลาน	5. ด.สันกำแพง	5. ด.ทาเหนือ	5. ด.บ้านแม่
6. ด.ฟ้าฮ่าม	6. ด.ป่าป๋อง	6. ด.ทรายมูล	6. ด.บ้านสหกรณ์	6. ด.สุหว่า
7. ด.พระสิงห์	7. ด.แม่ป๋อง	7. ด.ร่องวัวแดง		7. ด.ทุ่งค้อม
8. ด.ช้างคลาน	8. ด.สันป่าเต็ง	8. ด.บวักค้าง		8. ด.ทุ่งสะโตก
9. ด.วัดกู่	9. ด.สำราญราษฎร์	9. ด.แม่ช้าง		9. ด.บ้านกลาง
10. ด.หนองป่าครั่ง	10. ด.สง่าบ้าน	10. ด.ออนใต้		10. ด.ขุนหวาน
11. ด.สุเทพ	11. ด.แม่ฮ้อยเงิน			11. ด.น้ำบ่อหลวง
12. ด.หายยา	12. ด.ตลาดใหญ่			
13. ด.แม่เหิยะ	13. ด.แม่คือ			
14. ด.ป่าแดด	14. ด.เทพเสด็จ			
15. ด.หนองหอย				
16. ด.ท่าศาลา				
อ.สารภี	อ.สันทราย	อ.แม่ริม	อ.หางดง	อ.แม่จาง
1. ด.ท่าวังตาล	1. ด.แม่แฝก	1. ด.สะดาง	1. ด.บ้านปาง	1. ด.แม่วีน
2. ด.หนองผึ้ง	2. ด.แม่แฝกใหม่	2. ด.ชัยสิทธิ์	2. ด.หางดง	2. ด.ดอนเป่า
3. ด.ไชยสถาน	3. ด.หนองหาร	3. ด.แม่แรม	3. ด.หนองควาย	3. ด.ทุ่งรวงทอง
4. ด.ป่าบง	4. ด.ป่าไผ่	4. ด.ห้วยทราย	4. ด.สันคึกหวาน	4. ด.ทุ่งปี่
5. ด.ดอนแก้ว	5. ด.เมืองเส็น	5. ด.สันป่า	5. ด.สบเม้ง	5. ด.บ้านกาด
6. ด.ยางน่อง	6. ด.หนองแห้ว	6. ด.วิมเหนือ	6. ด.บ้านแหวน	
7. ด.ชมพู	7. ด.หนองจ่อม	7. ด.วิมใต้	7. ด.หนองแก้ว	
8. ด.หนองแฝก	8. ด.สันทรายหลวง	8. ด.ดอนแก้ว	8. ด.ขุนคง	
9. ด.สารภี	9. ด.สันป่าป่า	9. ด.แม่สา	9. ด.ท่าเรือ	
10. ด.ข้าวเม่า	10. ด.สันทรายน้อย	10. ด.โป่งแยง	10. ด.หนองคอง	
11. ด.ท่ากว้าง	11. ด.สันทรายนคร	11. ด.เหมืองแก้ว	11. ด.น้ำแพร่	
12. ด.สันทราย	12. ด.สันนาเม็ง			

เครื่องหมาย

- เขตจังหวัด
- เขตอำเภอ
- เขตตำบล



การแบ่งเขตเลือกตั้ง

จำนวนราษฎรในแต่ละเขตเลือกตั้งของจังหวัดเชียงใหม่

จำนวนราษฎรทั้งหมด ๑,๗๙๒,๔๗๔ คน

จำนวนเฉลี่ยราษฎรต่อสมาชิกสภาผู้แทนราษฎร ๑ คนในจังหวัดเชียงใหม่ เท่ากับ ๑๖๒,๙๕๒ คน

รูปแบบที่ ๕

เขตเลือกตั้งที่	พื้นที่ประกอบด้วย (อำเภอ , ตำบล)	จำนวนราษฎรในเขตเลือกตั้ง (คน)	ผลต่างจากจำนวนเฉลี่ยราษฎร ต่อ ส.ส. ๑ คน ในจังหวัด	คิดเป็นร้อยละ	หมายเหตุ	
๑	๑. เมืองเชียงใหม่		๔๓๔	๐.๒๗		
	๑.๑ ช้างเผือก	๒๔,๓๓๖				
	๑.๒ สันผีเสื้อ	๑๒,๔๔๒				
	๑.๓ ป่าตัน	๑๐,๑๗๗				
	๑.๔ ป่าแดด	๑๙,๓๖๐				
	๑.๕ สุเทพ	๒๗,๗๗๔				
	๑.๖ ช้างคลาน	๑๒,๗๔๗				
	๑.๗ ช้างม่อ	๗,๑๑๔				
	๑.๘ หายยา	๑๑,๖๓๑				
	๑.๙ พระสิงห์	๖,๑๔๖				
	๑.๑๐ ศรีภูมิ	๑๑,๙๒๘				
	๑.๑๑ แม่เหียะ	๑๙,๗๓๑				
	รวม	๑๖๓,๓๘๖				
๒	๑. สารภี	๘๙,๖๑๐	๔,๙๑๘	๓.๐๒		
	๒. เมืองเชียงใหม่					
	๒.๑ ฟ้ายาม	๗,๙๓๔				
	๒.๒ หนองหอย	๑๓,๗๙๒				
	๒.๓ ท่าศาลา	๑๒,๗๐๓				
	๒.๔ หนองป่าครั่ง	๘,๙๔๔				
	๒.๕ วัดเกต	๑๗,๖๑๔				
	๓. สันกำแพง					
	๓.๑ บวกค้ำ	๘,๖๗๘				
	๓.๒ สันกลาง	๘,๕๙๕				
		รวม				๑๖๗,๘๗๐

เขต เลือกตั้งที่	พื้นที่ประกอบด้วย (อำเภอ , ตำบล)	จำนวนราษฎร ในเขตเลือกตั้ง (คน)	ผลต่างจาก จำนวนเฉลี่ย ราษฎร ต่อ ส.ส. ๑ คน ในจังหวัด	คิดเป็นร้อยละ	หมายเหตุ
๓	๑. แม่ื่อน	๒๐,๙๓๗	๒,๖๕๘	๑.๖๓	
	๒. ดอยสะเก็ด				
	๒.๑ สวงเหนือ	๖,๑๑๑			
	๒.๒ ป่าป้อง	๔,๕๐๗			
	๒.๓ สง่าบ้าน	๒,๐๕๘			
	๒.๔ ป่าลาน	๒,๑๙๓			
	๒.๕ สำราญราษฎร์	๓,๙๐๕			
	๒.๖ แม่คือ	๖,๓๓๖			
	๒.๗ ตลาดใหญ่	๓,๔๘๒			
	๒.๘ แม่ฮ้อยเงิน	๓,๕๔๐			
	๒.๙ แม่โป่ง	๕,๕๔๐			
	๒.๑๐ ป่าเมี่ยง	๓,๔๒๑			
	๒.๑๑ เทพเสด็จ	๑,๗๙๙			
	๒.๑๒ สันปูเลย	๑๗,๖๖๘			
	๒.๑๓ เชียงดอย	๑๑,๘๓๓			
	๓. สันกำแพง				
	๓.๑ สันกำแพง	๑๗,๖๕๑			
	๓.๒ ร้องวัวแดง	๕,๖๔๔			
	๓.๓ แซ่ช้าง	๗,๗๓๗			
	๓.๔ ออนใต้	๕,๓๕๓			
	๓.๕ แม่ปูคา	๖,๐๑๓			
๓.๖ ห้วยทราย	๕,๙๓๓				
๓.๗ ทรายมูล	๔,๐๖๐				
๓.๘ ดั่นเปา	๑๙,๘๘๙				
รวม	๑๖๕,๖๑๐				

เขต เลือกตั้งที่	พื้นที่ประกอบด้วย (อำเภอ , ตำบล)	จำนวนราษฎร ในเขตเลือกตั้ง (คน)	ผลต่างจาก จำนวนเฉลี่ย ราษฎร ต่อ ส.ส. ๑ คน ในจังหวัด	คิดเป็นร้อยละ	หมายเหตุ
๔	๑. สันทราย	๑๔๒,๗๖๘	๗,๐๐๓	๔.๓	
	๒. แม่ริม				
	๒.๑ ดอนแก้ว	๑๖,๑๘๒			
	๒.๒ เหมืองแก้ว	๖,๗๙๓			
	๓. ดอยสะเก็ด				
	๓๑. ตลาดขวัญ	๔,๒๑๒			
	รวม	๑๖๙,๙๕๕			
๕	๑. สะเมิง	๒๓,๖๔๘	-๑,๘๔๙	-๑.๑๓	
	๒. กัลยาณิวัฒนา	๑๒,๙๒๕			
	๓. แม่ริม				
	๓.๑ ริมเหนือ	๖,๖๔๑			
	๓.๒ สันโป่ง	๑๐,๘๕๔			
	๓.๓ ขี้เหล็ก	๗,๕๐๙			
	๓.๔ สะลวง	๔,๘๓๙			
	๓.๕ ห้วยทราย	๔,๘๖๘			
	๓.๖ แม่แรม	๙,๙๕๒			
	๓.๗ โป่งแยง	๑๑,๓๕๒			
	๓.๘ ริมใต้	๘,๔๒๓			
	๓.๙ แม่สา	๖,๖๕๒			
	๔. แม่แตง				
	๔.๑ แม่แตง	๔,๙๔๐			
	๔.๒ สันมหาพน	๖,๓๕๘			
	๔.๓ ขี้เหล็ก	๑๑,๔๘๓			
	๔.๔ สบเปิง	๗,๖๓๓			
	๔.๕ สันป่ายาง	๕,๒๙๖			
	๔.๖ ป่าแป้	๖,๑๔๗			
	๔.๗ เมืองก้าย	๑,๖๘๘			
	๔.๘ บ้านช้าง	๔,๒๘๒			
	๔.๙ กัดช้าง	๕,๖๑๓			
รวม	๑๖๑,๑๐๓				

เขต เลือกตั้งที่	พื้นที่ประกอบด้วย (อำเภอ , ตำบล)	จำนวนราษฎร ในเขตเลือกตั้ง (คน)	ผลต่างจาก จำนวนเฉลี่ย ราษฎร ต่อ ส.ส. ๑ คน ในจังหวัด	คิดเป็นร้อยละ	หมายเหตุ
๖	๑. เชียงดาว	๑๐๑,๓๒๖	-๗,๓๒๗	-๔.๕	
	๒. เวียงแหง	๕๕,๒๙๙			
	รวม	๑๕๕,๖๒๕			
๗	๑. พร้าวก	๔๗,๔๔๑	๓,๗๑๕	๒.๒๘	
	๒. ไชยปราการ	๕๐,๘๗๑			
	๓. ฝาง				
	๓.๑ แม่ข่า	๙,๔๗๙			
	๓.๒ แม่ฮอน	๑๖,๙๕๐			
	๓.๓ แม่คะ	๑๔,๙๓๓			
	๔. แม่แตง				
	๔.๑ ช่อแล	๔,๒๑๒			
	๔.๒ อินทขิล	๑๓,๒๖๖			
	๔.๓ บ้านเป้า	๔,๑๗๘			
	๔.๔ แม่หอพระ	๕,๓๓๗			
	รวม	๑๖๖,๖๖๗			
๘	๑. แม่ฮาย	๗๘,๑๙๘	-๒,๙๙๗	-๑.๘๔	
	๒. ฝาง				
	๒.๑ เวียง	๒๘,๔๐๐			
	๒.๒ สันทราย	๑๑,๑๓๐			
	๒.๓ แม่สุ่น	๑๔,๖๒๓			
	๒.๔ ม่อนปิ่น	๒๑,๒๘๖			
	๒.๕ โป่งน้ำร้อน	๖,๓๑๘			
	รวม	๑๕๙,๙๕๕			
๙	๑. ทางดง	๙๒,๗๔๕	๓,๖๐๙	๒.๒๑	
	๒. สันป่าตอง	๗๓,๘๑๖			
	รวม	๑๖๖,๕๖๑			

เขต เลือกตั้งที่	พื้นที่ประกอบด้วย (อำเภอ , ตำบล)	จำนวนราษฎร ในเขตเลือกตั้ง (คน)	ผลต่างจาก จำนวนเฉลี่ย ราษฎร ต่อ ส.ส. ๑ คน ในจังหวัด	คิดเป็นร้อยละ	หมายเหตุ
๑๐	๑. แม่วาง	๓๒,๐๔๙	-๕,๕๖๕	-๓.๔๒	
	๒. ดอยหล่อ	๒๔,๗๖๗			
	๓. จอมทอง	๖๕,๙๓๐			
	๔. แม่แจ่ม				
	๔.๑ ช่างเคิ่ง	๑๐,๒๔๔			
	๔.๒ แม่ณาจร	๑๑,๒๘๗			
	๔.๓ แม่ศึก	๑๓,๑๑๐			
	รวม	๑๕๗,๓๘๗			
๑๑	๑. อมก๋อย	๖๒,๘๗๒	-๔,๕๙๗	-๒.๘๒	
	๒. ดอยเต่า	๒๖,๙๒๑			
	๓. ฮอด	๔๒,๙๕๓			
	๔. แม่แจ่ม				
	๔.๑ บ้านทับ	๖,๕๖๕			
	๔.๒ ปางหินฝน	๗,๔๘๐			
	๔.๓ กองแขก	๖,๖๓๑			
	๔.๔ ท่าผา	๔,๙๓๓			
	รวม	๑๕๘,๓๕๕			

รูปแบบที่ ๕

เหตุผลประกอบการเสนอแนะ

ข้อดี

๑. มีพื้นที่ติดต่อกัน
๒. จำนวนราษฎรในแต่ละเขตเลือกตั้งใกล้เคียงกัน

ข้อเสีย

๑. การคมนาคมในเขตเลือกตั้งไม่สะดวก ในเขตเลือกตั้งที่ ๗
๒. แตกต่างจากรูปแบบเดิมที่ใช้ในการเลือกตั้งสมาชิกสภาผู้แทนราษฎรเป็นการเลือกตั้งทั่วไป เมื่อวันที่ ๒๔ มีนาคม ๒๕๖๒ และผู้มีสิทธิเลือกตั้งไม่มีความคุ้นเคย ในเขตเลือกตั้งที่ ๗
๓. ในเขตเลือกตั้งเดียวกันมีข้อจำกัดด้วยสภาพภูมิประเทศที่เป็นภูเขา ในเขตเลือกตั้งที่ ๗
๔. มีความแตกต่างกันของชาติพันธุ์ และชีวิตความเป็นอยู่ของราษฎร ในเขตเลือกตั้งที่ ๗
๕. การบริหารจัดการเลือกตั้งเกิดความไม่สะดวก อาจเกิดข้อผิดพลาดในการบริหารจัดการเลือกตั้งของ สำนักทะเบียนท้องถิ่น สำนักทะเบียนอำเภอ คณะอนุกรรมการประจำอำเภอ คณะกรรมการการเลือกตั้งประจำเขตเลือกตั้ง และผู้อำนวยการการเลือกตั้งประจำเขตเลือกตั้ง



การแบ่งเขตเลือกตั้งสมาชิกสภาผู้แทนราษฎร จังหวัดเชียงใหม่ ตามรัฐธรรมนูญแห่งราชอาณาจักรไทย แก้ไขเพิ่มเติม (ฉบับที่ 1) พุทธศักราช 2564

รูปแบบที่ 5

สาธารณรัฐแห่งสหภาพเมียนมา

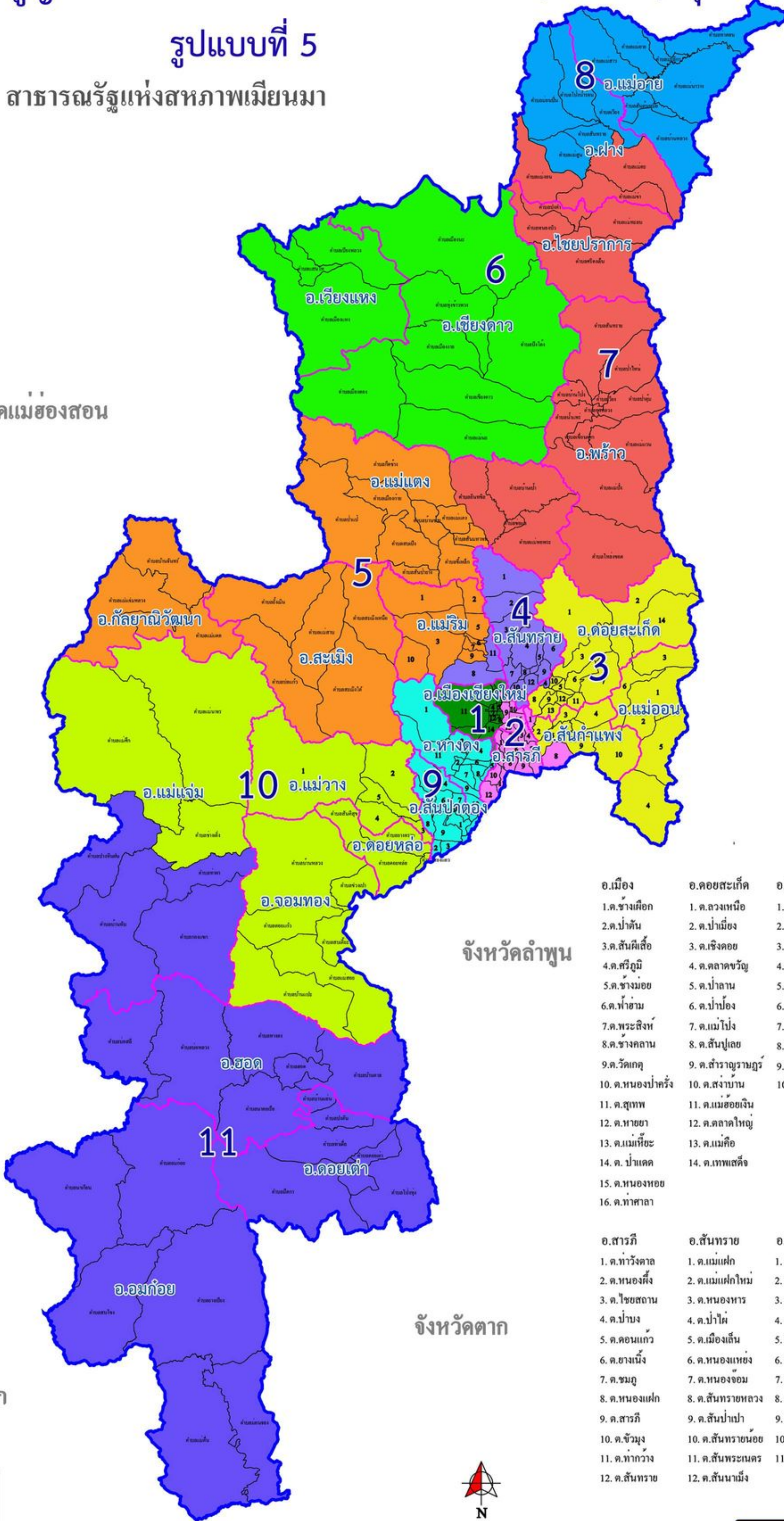
จังหวัดเชียงราย

จังหวัดแม่ฮ่องสอน

จังหวัดลำพูน

จังหวัดตาก

จังหวัดตาก



อ.เมือง	อ.ดอยสะเก็ด	อ.สันกำแพง	อ.แม่อน	อ.สันป่าตอง
1. ด.ช้างเผือก	1. ด.ดวงเหนือ	1. ด.สันกลาง	1. ด.ดอนเหนือ	1. ด.มะขามหลวง
2. ด.ป่าตัน	2. ด.ป่าเมี่ยง	2. ด.ต้นเปา	2. ด.ดอนกลาง	2. ด.ท่าวังพร้าว
3. ด.สันคี่เสือ	3. ด.เชิงค้อย	3. ด.แม่ปุกา	3. ด.ห้วยแก้ว	3. ด.แม่ก่า
4. ด.ศรีภูมิ	4. ด.ตลาดขวัญ	4. ด.ห้วยทราย	4. ด.แม่ทา	4. ด.สันกลาง
5. ด.ช้างมอญ	5. ด.ป่าลาน	5. ด.สันกำแพง	5. ด.ทาเหนือ	5. ด.บ้านแม่
6. ด.ฟ้าฮ่าม	6. ด.ป่าป๋อง	6. ด.ทรายมูล	6. ด.บ้านสหกรณ์	6. ด.สุหว่า
7. ด.พระสิงห์	7. ด.แม่โป่ง	7. ด.ร่องวัวแดง		7. ด.ทุ่งค้อม
8. ด.ช้างคลาน	8. ด.สันป่าเลี้ยว	8. ด.บวักค้าง		8. ด.ทุ่งสะโตก
9. ด.วัดกู่	9. ด.ตำรายาราษฎร์	9. ด.แม่ช้าง		9. ด.บ้านกลาง
10. ด.หนองป่าครั่ง	10. ด.สง่าบ้าน	10. ด.ออนใต้		10. ด.ขุนหวาน
11. ด.สุเทพ	11. ด.แม่ฮ้อยเงิน			11. ด.น้ำบ่อหลวง
12. ด.หายยา	12. ด.ตลาดใหญ่			
13. ด.แม่เหิยะ	13. ด.แม่คือ			
14. ด.ป่าแดด	14. ด.เทพเสด็จ			
15. ด.หนองหอย				
16. ด.ท่าศาลา				
อ.สารภี	อ.สันทราย	อ.แม่ริม	อ.หางดง	อ.แม่จัน
1. ด.ท่าวังตาล	1. ด.แม่แฝก	1. ด.สะดาง	1. ด.บ้านปาง	1. ด.แม่วีน
2. ด.หนองผึ้ง	2. ด.แม่แฝกใหม่	2. ด.ชัยสิทธิ์	2. ด.หางดง	2. ด.ดอนเป่า
3. ด.ไชยสถาน	3. ด.หนองหาร	3. ด.แม่แรม	3. ด.หนองควาย	3. ด.ทุ่งรวงทอง
4. ด.ป่าบง	4. ด.ป่าไผ่	4. ด.ห้วยทราย	4. ด.สันคึกหวาน	4. ด.ทุ่งบี
5. ด.ดอนแก้ว	5. ด.เมืองเส็น	5. ด.สันป่า	5. ด.สบเม้ง	5. ด.บ้านกาด
6. ด.ยางน่อง	6. ด.หนองແຫ່ງ	6. ด.วิมเหนือ	6. ด.บ้านแหวน	
7. ด.ชมพู	7. ด.หนองจ่อม	7. ด.วิมใต้	7. ด.หนองแก้ว	
8. ด.หนองแฝก	8. ด.สันทรายหลวง	8. ด.ดอนแก้ว	8. ด.ขุนคง	
9. ด.สารภี	9. ด.สันป่าป่า	9. ด.แม่สา	9. ด.ท่าเรือ	
10. ด.ข้าวเม่า	10. ด.สันทรายน้อย	10. ด.โป่งแยง	10. ด.หนองคอง	
11. ด.ท่ากว้าง	11. ด.สันพระเนตร	11. ด.เหมืองแก้ว	11. ด.น้ำแพร่	
12. ด.สันทราย	12. ด.สันนาเม็ง			

เครื่องหมาย

- เขตจังหวัด
- เขตอำเภอ
- เขตตำบล



การแบ่งเขตเลือกตั้ง

จำนวนราษฎรในแต่ละเขตเลือกตั้งของจังหวัดเชียงใหม่

จำนวนราษฎรทั้งหมด ๑,๗๙๒,๔๗๔ คน

จำนวนเฉลี่ยราษฎรต่อสมาชิกสภาผู้แทนราษฎร ๑ คนในจังหวัดเชียงใหม่ เท่ากับ ๑๖๒,๙๕๒ คน

รูปแบบที่ ๖

เขตเลือกตั้งที่	พื้นที่ประกอบด้วย (อำเภอ , ตำบล)	จำนวนราษฎรในเขตเลือกตั้ง (คน)	ผลต่างจากจำนวนเฉลี่ยราษฎร ต่อ ส.ส. ๑ คน ในจังหวัด	คิดเป็นร้อยละ	หมายเหตุ	
๑	๑. เมืองเชียงใหม่		๔๓๔	๐.๒๗		
	๑.๑ ช้างเผือก	๒๔,๓๓๖				
	๑.๒ สันผีเสื้อ	๑๒,๔๔๒				
	๑.๓ ป่าตัน	๑๐,๑๗๗				
	๑.๔ ป่าแดด	๑๙,๓๖๐				
	๑.๕ สุเทพ	๒๗,๗๗๔				
	๑.๖ ช้างคลาน	๑๒,๗๔๗				
	๑.๗ ช้างม่อ	๗,๑๑๔				
	๑.๘ หายยา	๑๑,๖๓๑				
	๑.๙ พระสิงห์	๖,๑๔๖				
	๑.๑๐ ศรีภูมิ	๑๑,๙๒๘				
	๑.๑๑ แม่เหียะ	๑๙,๗๓๑				
	รวม	๑๖๓,๓๘๖				
๒	๑. สารภี	๘๙,๖๑๐	๔,๙๑๘	๓.๐๒		
	๒. เมืองเชียงใหม่					
	๒.๑ ฟ้ายาม	๗,๙๓๔				
	๒.๒ หนองหอย	๑๓,๗๙๒				
	๒.๓ ท่าศาลา	๑๒,๗๐๓				
	๒.๔ หนองป่าครั่ง	๘,๙๔๔				
	๒.๕ วัดเกต	๑๗,๖๑๔				
	๓. สันกำแพง					
	๓.๑ บวกค้ำ	๘,๖๗๘				
	๓.๒ สันกลาง	๘,๕๙๕				
		รวม				๑๖๗,๘๗๐

เขต เลือกตั้งที่	พื้นที่ประกอบด้วย (อำเภอ , ตำบล)	จำนวนราษฎร ในเขตเลือกตั้ง (คน)	ผลต่างจาก จำนวนเฉลี่ย ราษฎร ต่อ ส.ส. ๑ คน ในจังหวัด	คิดเป็นร้อยละ	หมายเหตุ
๓	๑. แม่อน	๒๐,๙๓๗	๖,๘๗๐	๔.๒๒	
	๒. ดอยสะเก็ด	๗๖,๖๐๕			
	๓. สันกำแพง				
	๓.๑ สันกำแพง	๑๗,๖๕๑			
	๓.๒ ร้องวัวแดง	๕,๖๔๔			
	๓.๓ แซ่ช้าง	๗,๗๓๗			
	๓.๔ ออนใต้	๕,๓๕๓			
	๓.๕ แม่ปูคา	๖,๐๑๓			
	๓.๖ ห้วยทราย	๕,๙๓๓			
	๓.๗ ทรายมูล	๔,๐๖๐			
	๓.๘ ต้นเปา	๑๙,๘๘๙			
		รวม			
๔	๑. สันทราย	๑๔๒,๗๖๘	๒,๗๙๑	๑.๗๑	
	๒. แม่ริม				
	๒.๑ ดอนแก้ว	๑๖,๑๘๒			
	๒.๒ เหมืองแก้ว	๖,๗๙๓			
		รวม			

เขต เลือกตั้งที่	พื้นที่ประกอบด้วย (อำเภอ , ตำบล)	จำนวนราษฎร ในเขตเลือกตั้ง (คน)	ผลต่างจาก จำนวนเฉลี่ย ราษฎร ต่อ ส.ส. ๑ คน ในจังหวัด	คิดเป็นร้อยละ	หมายเหตุ	
๕	๑. สะเมิง	๒๓,๖๔๘	-๑,๘๔๙	-๑.๑๓		
	๒. กัลยาณิวัฒนา	๑๒,๙๒๕				
	๓. แม่ริม					
	๓.๑ ริมเหนือ	๖,๖๔๑				
	๓.๒ สันป่า	๑๐,๘๕๔				
	๓.๓ ขี้เหล็ก	๗,๕๐๙				
	๓.๔ สะลวง	๔,๘๓๙				
	๓.๕ ห้วยทราย	๔,๘๖๘				
	๓.๖ แม่แรม	๙,๙๕๒				
	๓.๗ ป่าแยง	๑๑,๓๕๒				
	๓.๘ ริมใต้	๘,๔๒๓				
	๓.๙ แม่สา	๖,๖๕๒				
	๔. แม่แตง					
	๔.๑ แม่แตง	๔,๙๔๐				
	๔.๒ สันมหาพน	๖,๓๕๘				
	๔.๓ ขี้เหล็ก	๑๑,๔๘๓				
	๔.๔ สบเปิง	๗,๖๓๓				
	๔.๕ สันป่ายาง	๕,๒๙๖				
	๔.๖ ป่าแป	๖,๑๔๗				
	๔.๗ เมืองกาย	๑,๖๘๘				
	๔.๘ บ้านช้าง	๔,๒๘๒				
๔.๙ กัดช้าง	๕,๖๑๓					
	รวม	๑๖๑,๑๐๓				
๖	๑ .เชียงดาว	๑๐๑,๓๒๖	๕,๙๓๙	๓.๖๔		
	๒. เวียงแหง	๕๔,๒๙๙				
	๓. แม่แตง					
	๓.๑ อินทขิล	๑๓,๒๖๖				
		รวม				๑๖๘,๘๙๑

เขต เลือกตั้งที่	พื้นที่ประกอบด้วย (อำเภอ , ตำบล)	จำนวนราษฎร ในเขตเลือกตั้ง (คน)	ผลต่างจาก จำนวนเฉลี่ย ราษฎร ต่อ ส.ส. ๑ คน ในจังหวัด	คิดเป็นร้อยละ	หมายเหตุ
๗	๑. พริ้ว	๔๗,๔๔๑	-๙,๕๕๑	-๕.๘๖	
	๒. ไชยปราการ	๕๐,๘๗๑			
	๓. ฟาง				
	๓.๑ แม่ข่า	๙,๔๗๙			
	๓.๒ แม่ฮ่อง	๑๖,๙๕๐			
	๓.๓ แม่คะ	๑๔,๙๓๓			
	๔. แม่แตง				
	๔.๑ บ้านเป้า	๔,๑๗๘			
	๔.๒ แม่หอพระ	๕,๓๓๗			
	๔.๓ ซ้อแล	๔,๒๑๒			
	รวม	๑๕๓,๔๐๑			
๘	๑. แม่ฮาย	๗๘,๑๙๘	-๒,๙๙๗	-๑.๘๔	
	๒. ฟาง				
	๒.๑ เวียง	๒๘,๔๐๐			
	๒.๒ แม่ฮูน	๑๔,๖๒๓			
	๒.๓ ม่อนปิ่น	๒๑,๒๘๖			
	๒.๔ โป่งน้ำร้อน	๖,๓๑๘			
	๒.๕ สันทราย	๑๑,๑๓๐			
รวม	๑๕๙,๙๕๕				
๙	๑. หางดง	๙๒,๗๔๕	๓,๖๐๙	๒.๒๑	
	๒. สันป่าตอง	๗๓,๘๑๖			
	รวม	๑๖๖,๕๖๑			

เขต เลือกตั้งที่	พื้นที่ประกอบด้วย (อำเภอ , ตำบล)	จำนวนราษฎร ในเขตเลือกตั้ง (คน)	ผลต่างจาก จำนวนเฉลี่ย ราษฎร ต่อ ส.ส. ๑ คน ในจังหวัด	คิดเป็นร้อยละ	หมายเหตุ
๑๐	๑. แม่วาง	๓๒,๐๔๙	-๕,๕๖๕	-๓.๔๒	
	๒. ดอยหล่อ	๒๔,๗๖๗			
	๓. จอมทอง	๖๕,๙๓๐			
	๔. แม่แจ่ม				
	๔.๑ ช่างเคิ่ง	๑๐,๒๔๔			
	๔.๒ แม่นาจร	๑๑,๒๘๗			
	๔.๓ แม่ศึก	๑๓,๑๑๐			
	รวม	๑๕๗,๓๘๗			
๑๑	๑. อมก๋อย	๖๒,๘๗๒	-๔,๕๙๗	-๒.๘๒	
	๒. ดอยเต่า	๒๖,๙๒๑			
	๓. ฮอด	๔๒,๙๕๓			
	๔. แม่แจ่ม				
	๔.๑ บ้านทับ	๖,๕๖๕			
	๔.๒ ปางหินผน	๗,๔๘๐			
	๔.๓ กองแขก	๖,๖๓๑			
	๔.๔ ท่าผา	๔,๙๓๓			
	รวม	๑๕๘,๓๕๕			

รูปแบบที่ ๖

เหตุผลประกอบการเสนอแนะ

ข้อดี

๑. มีพื้นที่ติดต่อกัน
๒. จำนวนราษฎรในแต่ละเขตเลือกตั้งใกล้เคียงกัน

ข้อเสีย

๑. การคมนาคมในเขตเลือกตั้งไม่สะดวก ในเขตเลือกตั้งที่ ๗
๒. แตกต่างจากรูปแบบเดิมที่ใช้ในการเลือกตั้งสมาชิกสภาผู้แทนราษฎรเป็นการเลือกตั้งทั่วไป เมื่อวันที่ ๒๔ มีนาคม ๒๕๖๒ และผู้มีสิทธิเลือกตั้งไม่มีความคุ้นเคย ในเขตเลือกตั้งที่ ๗
๓. ในเขตเลือกตั้งเดียวกันมีข้อจำกัดด้วยสภาพภูมิประเทศ ในเขตเลือกตั้งที่ ๗
๔. มีความแตกต่างกันของชาติพันธุ์ และชีวิตความเป็นอยู่ของราษฎร ในเขตเลือกตั้งที่ ๗
๕. การบริหารจัดการเลือกตั้งเกิดความไม่สะดวก อาจเกิดข้อผิดพลาดในการบริหารจัดการเลือกตั้งของ สำนักทะเบียนท้องถิ่น สำนักทะเบียนอำเภอ คณะอนุกรรมการประจำอำเภอ คณะกรรมการการเลือกตั้งประจำเขตเลือกตั้ง และผู้อำนวยการการเลือกตั้งประจำเขตเลือกตั้ง



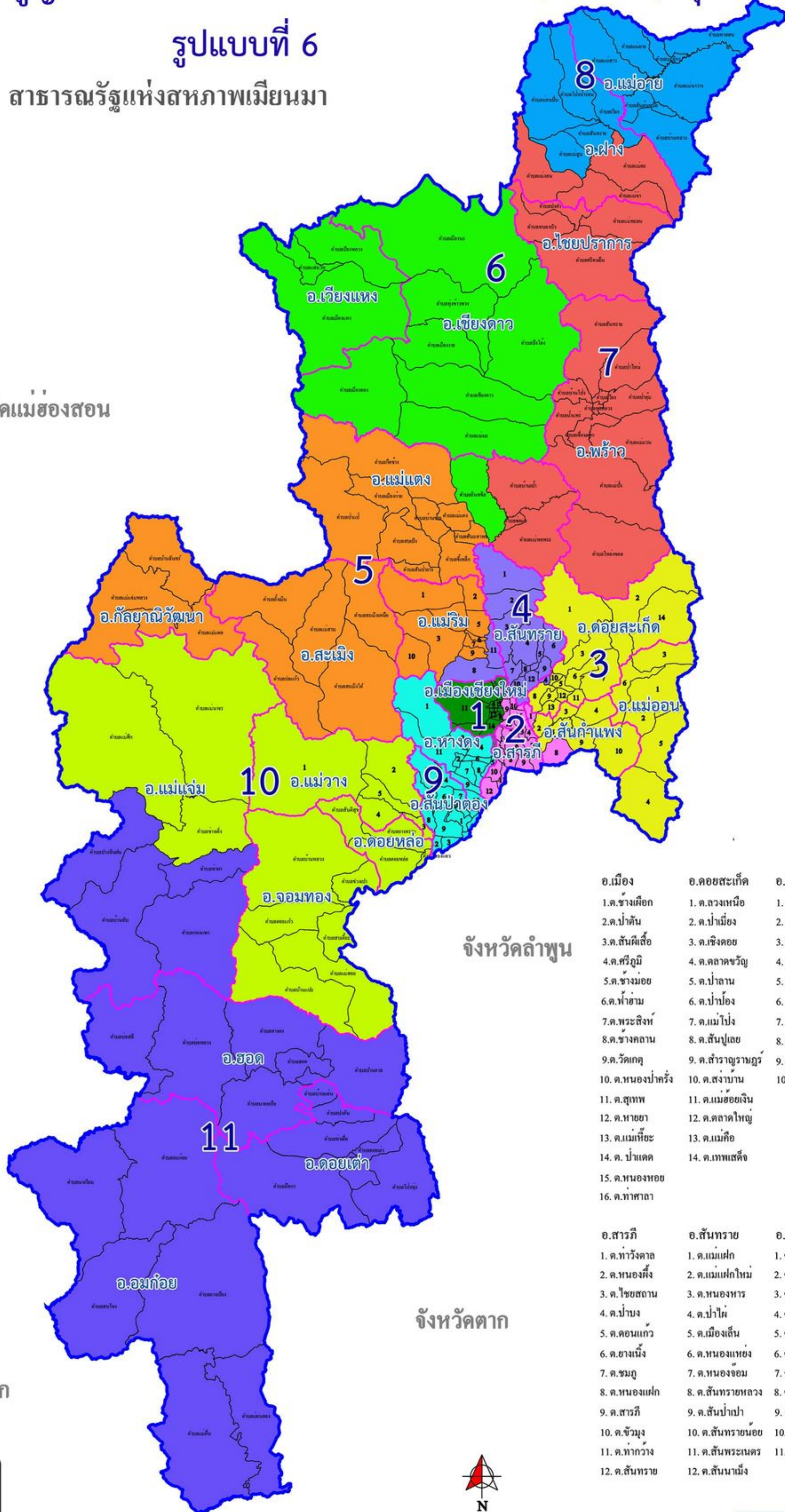
การแบ่งเขตเลือกตั้งสมาชิกสภาผู้แทนราษฎร จังหวัดเชียงใหม่ ตามรัฐธรรมนูญแห่งราชอาณาจักรไทย แก้ไขเพิ่มเติม (ฉบับที่ 1) พุทธศักราช 2564

รูปแบบที่ 6

สาธารณรัฐแห่งสหภาพเมียนมา

จังหวัดเชียงราย

จังหวัดแม่ฮ่องสอน



จังหวัดลำพูน

จังหวัดตาก

จังหวัดตาก

อ.เมือง	อ.ดอยสะเก็ด	อ.สันกำแพง	อ.แม่จัน	อ.สันป่าตอง
1. ด.ช้างเผือก	1. ด.ดวงเหนือ	1. ด.สันกลาง	1. ด.ดอนเหนือ	1. ด.มะขามหลวง
2. ด.ป่าตัน	2. ด.ป่าเมี่ยง	2. ด.ต้นเปา	2. ด.ดอนกลาง	2. ด.ท่าวังพร้าว
3. ด.สันคี่เสือ	3. ด.เชิงค้อย	3. ด.แม่ปุกา	3. ด.ห้วยแก้ว	3. ด.แม่ก่า
4. ด.ศรีภูมิ	4. ด.ตลาดขวัญ	4. ด.ห้วยทราย	4. ด.แม่ทา	4. ด.สันกลาง
5. ด.ช้างมอญ	5. ด.ป่าลาน	5. ด.สันกำแพง	5. ด.ทาเหนือ	5. ด.บ้านแม่
6. ด.ฟ้าฮ่าม	6. ด.ป่าป๋อง	6. ด.ทรายมูล	6. ด.บ้านสหกรณ์	6. ด.สุหว่า
7. ด.พระสิงห์	7. ด.แม่ป๋อง	7. ด.ร่องวัวแดง		7. ด.ทุ่งค้อม
8. ด.ช้างคลาน	8. ด.สันป่าเลี้ยว	8. ด.บวักค้าง		8. ด.ทุ่งสะโตก
9. ด.วัดกู่	9. ด.สำราญราษฎร์	9. ด.แม่ช้าง		9. ด.บ้านกลาง
10. ด.หนองป่าครั่ง	10. ด.สง่าบ้าน	10. ด.ออนใต้		10. ด.ขุนหวาน
11. ด.สุเทพ	11. ด.แม่ฮ้อยเงิน			11. ด.น้ำบ่อหลวง
12. ด.หายยา	12. ด.ตลาดใหญ่			
13. ด.แม่เหิยะ	13. ด.แม่ค้อ			
14. ด.ป่าแดด	14. ด.เทพเสด็จ			
15. ด.หนองหอย				
16. ด.ท่าศาลา				
อ.สารภี	อ.สันทราย	อ.แม่ริม	อ.หางดง	อ.แม่วาง
1. ด.ท่าวังตาล	1. ด.แม่แฝก	1. ด.สะดวง	1. ด.บ้านปาง	1. ด.แม่วิน
2. ด.หนองผึ้ง	2. ด.แม่แฝกใหม่	2. ด.ข้าเหล็ก	2. ด.หางดง	2. ด.ดอนเป่า
3. ด.ไชยสถาน	3. ด.หนองหาร	3. ด.แม่แรม	3. ด.หนองควาย	3. ด.ทุ่งรวงทอง
4. ด.ป่าบง	4. ด.ป่าไผ่	4. ด.ห้วยทราย	4. ด.สันคึกหวาน	4. ด.ทุ่งปี้
5. ด.ดอนแก้ว	5. ด.เมืองเส็น	5. ด.สันป๋อง	5. ด.สบเม้า	5. ด.บ้านกาด
6. ด.ยางน่อง	6. ด.หนองແຫ່ງ	6. ด.วิมเหนือ	6. ด.บ้านแหวน	
7. ด.ชมพู	7. ด.หนองจ่อม	7. ด.วิมใต้	7. ด.หนองแก้ว	
8. ด.หนองแฝก	8. ด.สันทรายหลวง	8. ด.ดอนแก้ว	8. ด.ขุนคง	
9. ด.สารภี	9. ด.สันป่าป่า	9. ด.แม่สา	9. ด.ท่าแร่	
10. ด.ข้าวเม่า	10. ด.สันทรายน้อย	10. ด.โป่งแยง	10. ด.หนองคอง	
11. ด.ท่ากว้าง	11. ด.สันพระเนตร	11. ด.เหมืองแก้ว	11. ด.น้ำแพร่	
12. ด.สันทราย	12. ด.สันนาเม็ง			

เครื่องหมาย

- เขตจังหวัด
- เขตอำเภอ
- เขตตำบล



เรียน

หน.กลุ่มงาน อก.

หน.กลุ่มงาน ลต. และ สร.

หน.กลุ่มงาน สส. และ พก.

ลงชื่อ วณ

ดำเนินการให้แล้วเสร็จในวันทำการ

เรื่องด่วน ภายใน ๓ วัน

เรื่องปกติ ภายใน ๕ วัน

เรื่องมีกำหนดเวลา

ลงชื่อ วณ

ด่วนที่สุด

ที่ ลต ๐๐๑๒/ว บคค ๐๖ ก.พ. ๒๕๖๖



สำนักงาน กกต.จว.เชียงใหม่

รับเลขที่ ๓๐๗

รับวันที่ ๐๖ ก.พ. ๒๕๖๖

รับเวลา ๐๙:๑๕

สำนักงานคณะกรรมการการเลือกตั้ง
ศูนย์ราชการเฉลิมพระเกียรติฯ
ถนนแจ้งวัฒนะ เขตหลักสี่
กรุงเทพฯ ๑๐๒๑๐

๖ กุมภาพันธ์ ๒๕๖๖

เรื่อง การจัดทำรูปแบบการแบ่งเขตเลือกตั้งสมาชิกสภาผู้แทนราษฎรเพิ่มเติม

เรียน ผู้อำนวยการการเลือกตั้งประจำจังหวัดชลบุรี เชียงใหม่ ปัตตานี สมุทรปราการ และกรุงเทพมหานคร

- อ้างถึง ๑. หนังสือสำนักงานคณะกรรมการการเลือกตั้ง ด่วนที่สุด ที่ ลต ๐๐๑๒/ว ๑๙๙ ลงวันที่ ๓๑ มกราคม ๒๕๖๖
๒. หนังสือสำนักงานคณะกรรมการการเลือกตั้ง ด่วนที่สุด ที่ ลต ๐๐๑๒/ว ๒๐๑ ลงวันที่ ๑ กุมภาพันธ์ ๒๕๖๖

ตามหนังสือที่อ้างถึง ได้แจ้งแนวทางการแบ่งเขตเลือกตั้งสมาชิกสภาผู้แทนราษฎรแบบแบ่งเขตเลือกตั้งให้เป็นไปตามพระราชบัญญัติประกอบรัฐธรรมนูญว่าด้วยการเลือกตั้งสมาชิกสภาผู้แทนราษฎร พ.ศ. ๒๕๖๑ มาตรา ๒๗ โดยให้จัดทำอย่างน้อย ๓ รูปแบบ ความละเอียดแจ้งแล้ว นั้น

สำนักงานคณะกรรมการการเลือกตั้ง พิจารณาการปิดประกาศรูปแบบการแบ่งเขตเลือกตั้งสมาชิกสภาผู้แทนราษฎรของแต่ละจังหวัดที่ได้มีการเผยแพร่ในทางเว็บไซต์ของสำนักงานคณะกรรมการการเลือกตั้งประจำจังหวัดรวมถึงการประชาสัมพันธ์ผ่านสื่อต่าง ๆ แล้วพบว่า การแบ่งเขตเลือกตั้งสมาชิกสภาผู้แทนราษฎรของจังหวัดชลบุรี เชียงใหม่ ปัตตานี สมุทรปราการ และกรุงเทพมหานคร มีผลต่างของจำนวนราษฎรในแต่ละเขตเลือกตั้งไม่เป็นไปตามหลักเกณฑ์ที่กำหนด ดังนั้น เพื่อให้การแบ่งเขตเลือกตั้งสมาชิกสภาผู้แทนราษฎรเป็นไปด้วยความเรียบร้อย จึงขอให้ผู้อำนวยการเลือกตั้งประจำจังหวัดชลบุรี เชียงใหม่ ปัตตานี สมุทรปราการ และกรุงเทพมหานคร ดำเนินการ ดังนี้

๑. จัดทำรูปแบบการแบ่งเขตเลือกตั้งเพิ่มเติม โดยให้มีผลต่างของจำนวนราษฎรในแต่ละเขตเลือกตั้งเป็นไปตามที่หลักเกณฑ์ที่กำหนด และผลต่างจำนวนราษฎรระหว่างเขตเลือกตั้งไม่ควรเกินร้อยละ ๑๐
๒. ให้ปิดประกาศรูปแบบการแบ่งเขตเลือกตั้งตามข้อ ๑ ระหว่างวันที่ ๗ ถึงวันที่ ๑๖ กุมภาพันธ์ ๒๕๖๖ เพื่อเปิดโอกาสให้พรรคการเมืองและประชาชนในจังหวัดแสดงความคิดเห็น
๓. ให้พิจารณารูปแบบการแบ่งเขตเลือกตั้ง โดยนำความเห็นและข้อเสนอแนะของประชาชนในเขตเลือกตั้งมาประกอบการพิจารณา และเสนอผลการพิจารณาเรียงตามลำดับความเหมาะสมทุกรูปแบบที่มีการปิดประกาศ พร้อมเหตุผลประกอบรวมทั้งข้อดีและข้อเสียของรูปแบบต่าง ๆ และรายงานให้สำนักงานคณะกรรมการการเลือกตั้งอย่างช้าภายในวันที่ ๒๐ กุมภาพันธ์ ๒๕๖๖

จึงเรียนมาเพื่อดำเนินการต่อไป

ขอแสดงความนับถือ

(นายแสวง บุญมี)

เลขาธิการคณะกรรมการการเลือกตั้ง

สำนักบริหารการเลือกตั้งและการออกเสียงประชามติ ๑
โทร. ๐ ๒๑๔๑ ๘๘๕๖ โทรสาร ๐ ๒๑๔๑ ๘๕๕๘